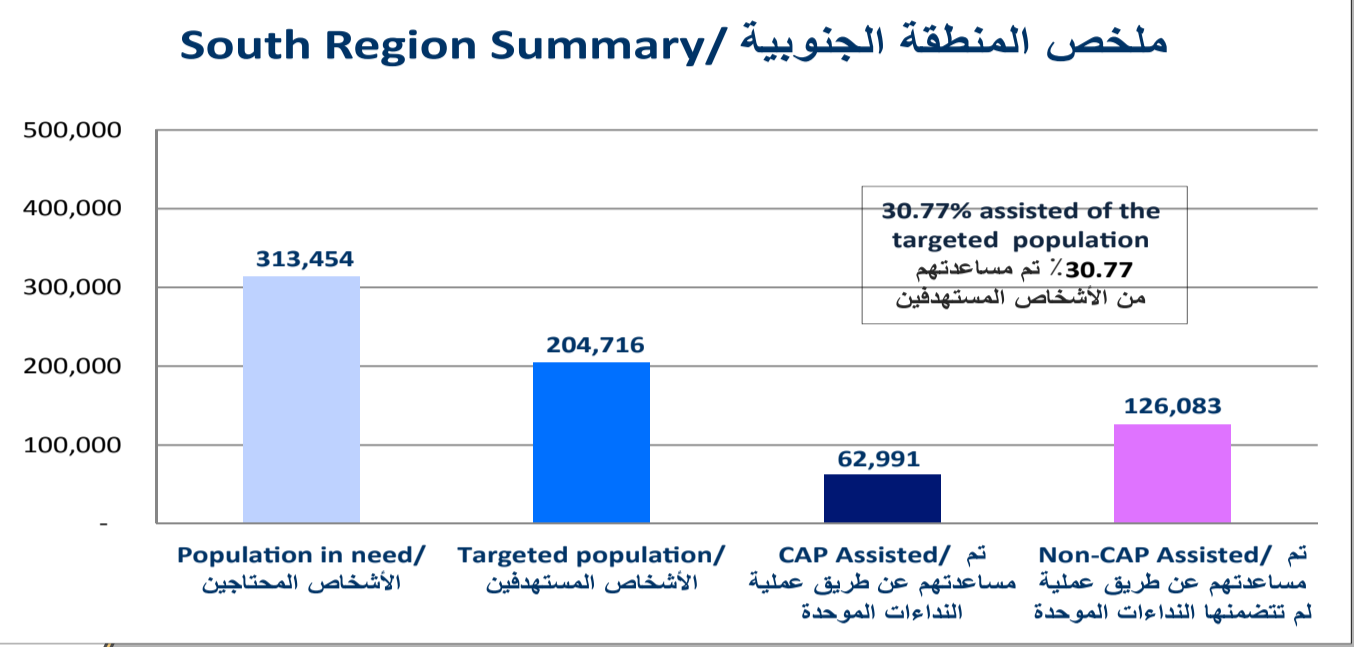
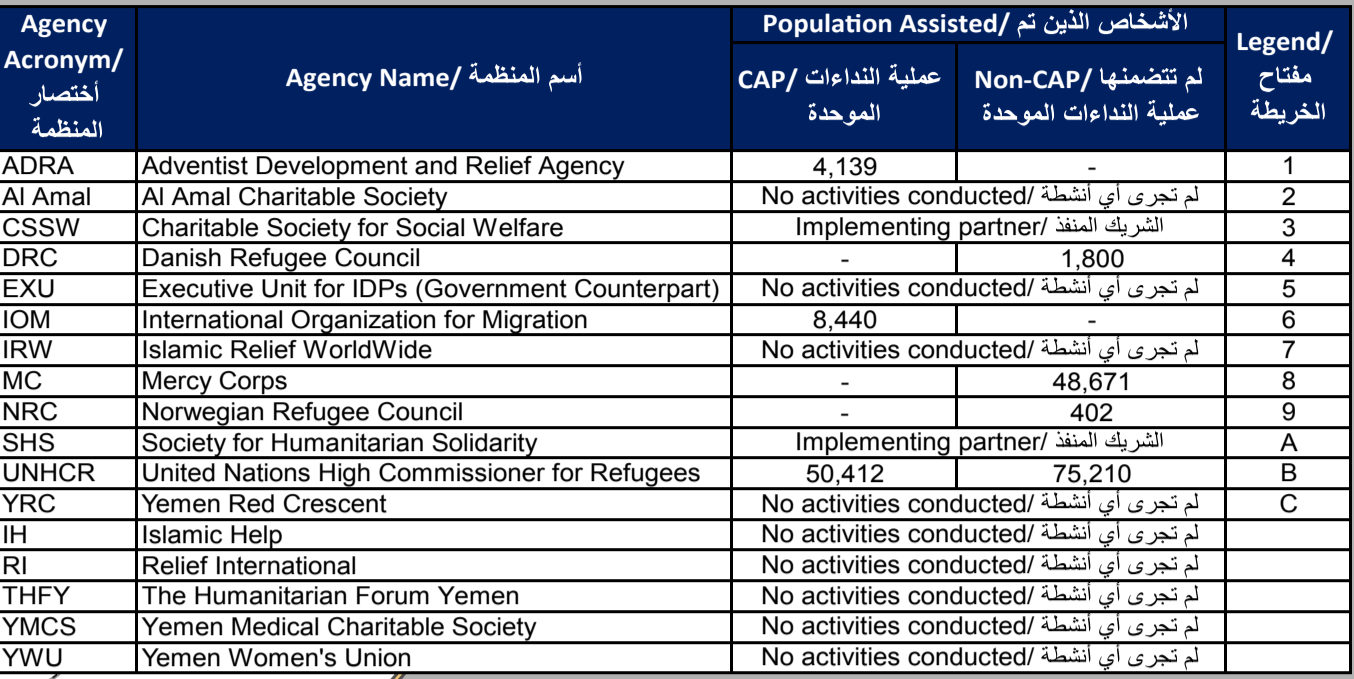


**اليمن - المنطقة الجنوبية - المديرية بحسب الأولوية - الأشخاص المحتاجين، المستهدفين، الذين تم مساعدتهم - كتلة المأوى التنسيق وإدارة المخيمات المواد الايوائية - 22 سبتمبر 2013**



 International boundary/ الحدود الدولية

 Region boundary/ حدود المنطقة

———— Governorate boundary/ حدود المحافظة

----- District boundary/ حدود المديرية

Coastline/ الشريط الساحلي

## No data/ لا توجد بيانات

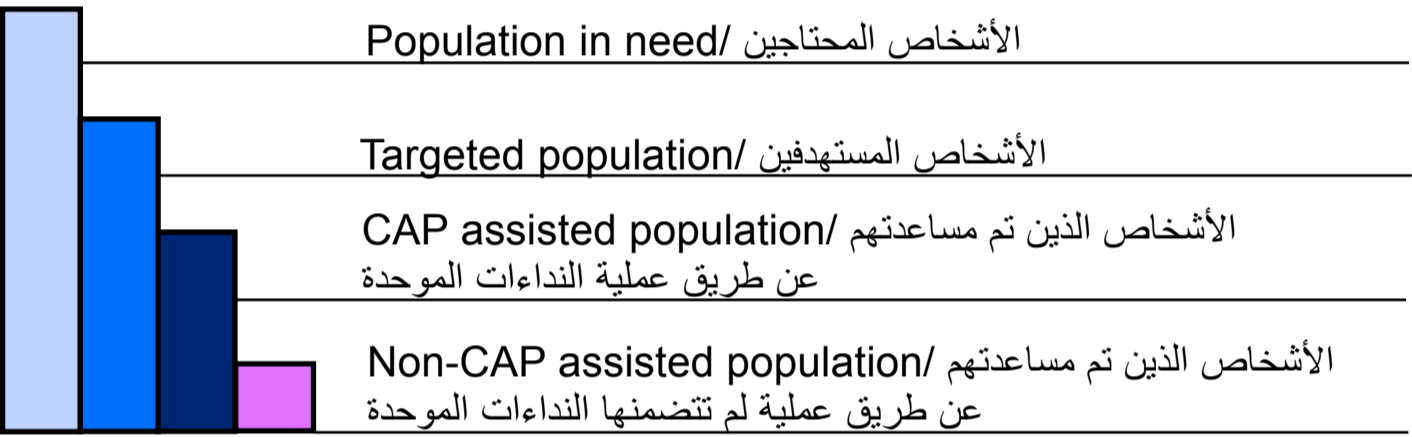
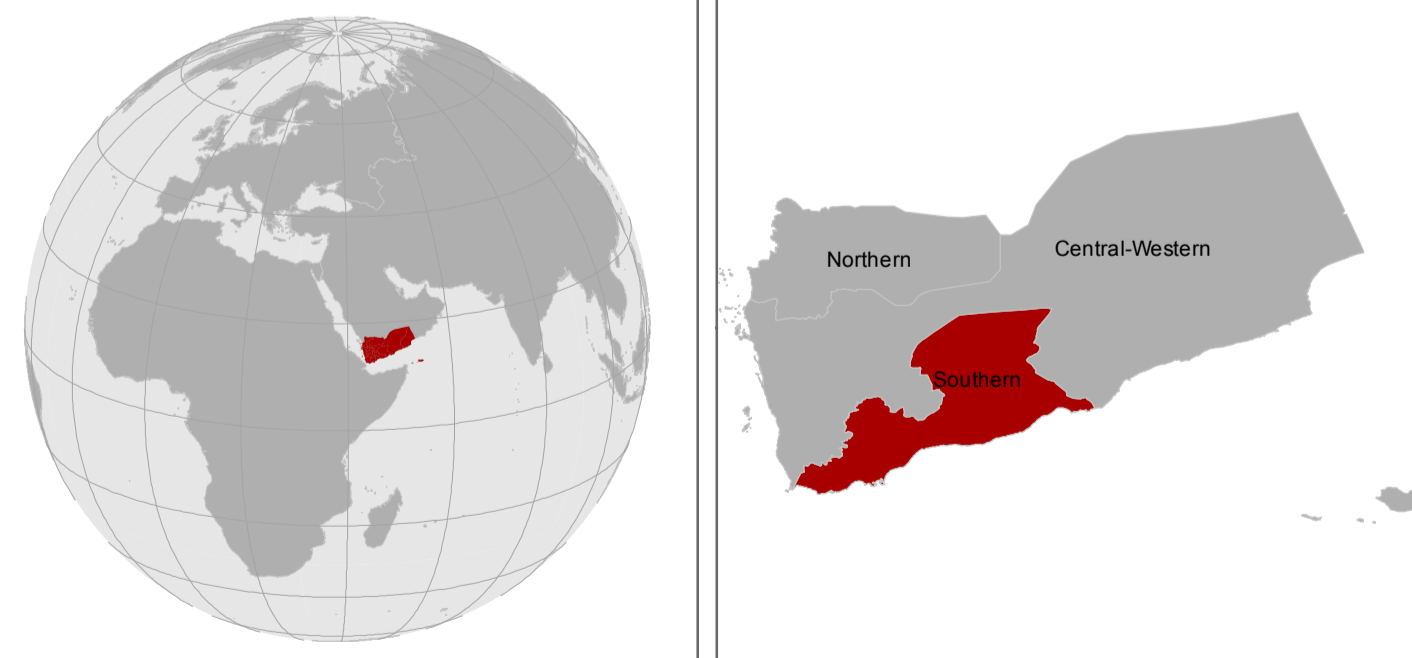
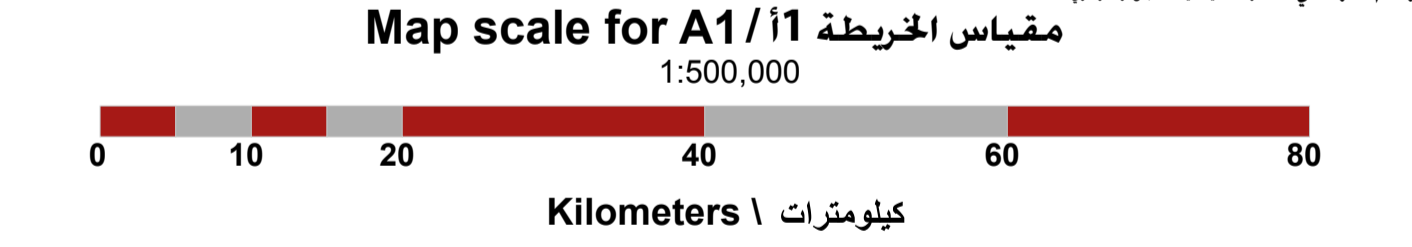
الوضع عادي نسبيًا / Relatively normal situation/

Poor situation/ الوضع ضعيف

Serious situation/ **الوضع خطير**

Critical situation/ الوضع حرج

	المساعدات الذي تم تقديمها / Assistance provided
--	---

[illegible]

**برنامج إدارة المعلومات 22 سبتمبر 2013**

"This map is for planning purposes only and should not be used for navigation. iMMAP can not take responsibility for any damage or injury resulting from the use of this map. Administrative boundaries shown on this map do not imply endorsement by iMMAP or any of its partners."

**www.immap.org**

Contact/ الإتصال بنا على  
yemen@immap.org